

街区三角点の記

調製 2006年11月15日

点名	1001A	基準点コード	KG1112101001A
地区名	加須市地区	測量年月日	2006年 9月14日
作業機関名	カツミテクノ株式会社	作業責任者	長嶺 徹朗
所在地	加須市大字馬内477番地先 (国道125号線)		
管理者	行田県土整備事務所管理担当		
標識種類	金属標	現況地目	公衆用道路
備考			

要図




現況写真

近景



遠景



11210 加須市 

(area = 9)

1001A

	°	'	"		m
B	36	8	6.7816	X	15033.518
L	139	34	24.2341	Y	-23394.307
N	0	9	11.82	H	14.999
				ジオイド高	40.306

0.999907

	°	'	"	m
1501A	283	58	9.4	128.730

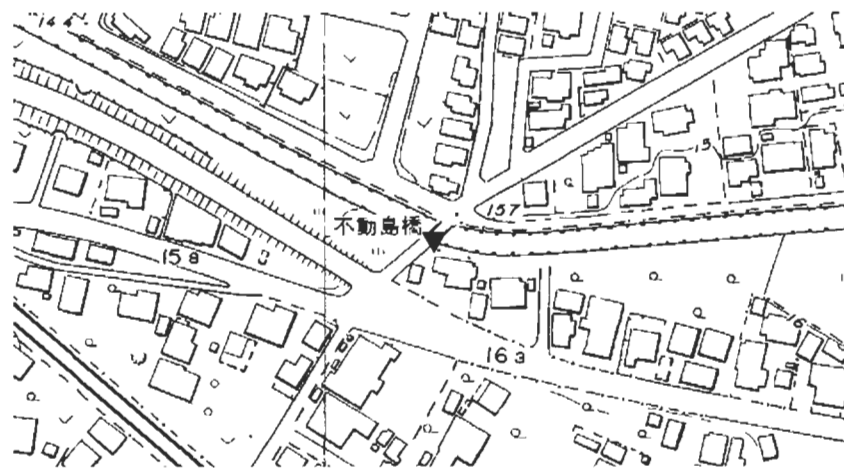
街区三角点の記

調製 2006年11月15日

点名	1002A	基準点コード	KG1112101002A
地区名	加須市地区	測量年月日	2006年 9月14日
作業機関名	カツミテクノ株式会社	作業責任者	長嶺 徹朗
所在地	加須市大字馬内215番1地先 (市道9-164号線)		
管理者	加須市建設部道路課		
標識種類	金属標	現況地目	公衆用道路
備考			

要図

1:2500



現況写真

近景



遠景



11210 加須市

(area = 9)

1002A

	°	'	"		m
B	36	8	4.2963	X	14955.239
L	139	34	49.7404	Y	-22756.844
N	0	8	56.77	H	15.352
				ジオイド高	40.295

0.999906

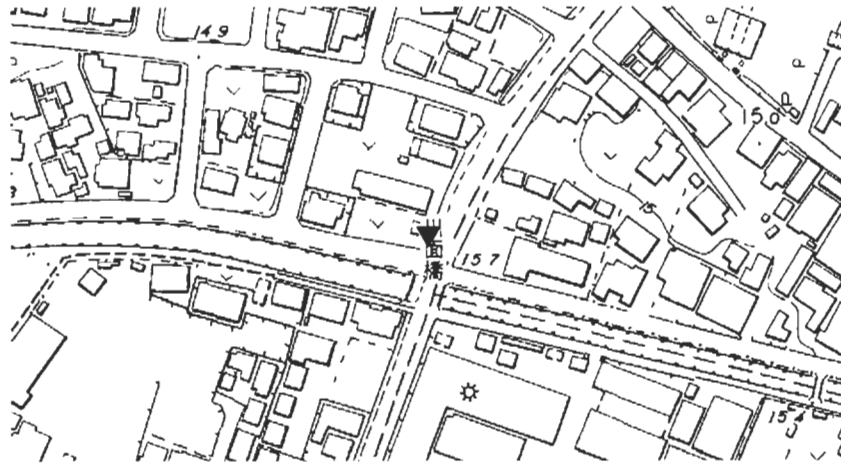
	°	'	"	m
1003A	88	13	11.7	329.027

街区三角点の記

調製 2006年11月15日

点名	1003A	基準点コード	KG1112101003A
地区名	加須市地区	測量年月日	2006年 9月15日
作業機関名	カツミテクノ株式会社	作業責任者	長嶺 徹朗
所在地	加須市不動岡3丁目1528番地先 (県道三田ヶ谷礼羽線)		
管理者	行田県土整備事務所管理担当		
標識種類	金属標	現況地目	公衆用道路
備考			

要図



現況写真

近景



遠景



11210 加須市

(area = 9)

1003A

	°	'	"		m
B	36	8	4.6554	X	14965.458
L	139	35	2.8925	Y	-22428.007
N	0	8	49.01	H	14.789
				ジオイド高	40.293

0.999906

	°	'	"	m
1002A	268	13	11.7	329.027

街区三角点の記

調製 2006年11月15日

点名	1004A	基準点コード	KG1112101004A
地区名	加須市地区	測量年月日	2006年 9月14日
作業機関名	カツミテクノ株式会社	作業責任者	長嶺 徹朗
所在地	加須市諏訪1丁目15番4地先 (国道125号線)		
管理者	行田県土整備事務所管理担当		
標識種類	金属標	現況地目	公衆用道路
備考			

要図

1:2500



現況写真

近景



遠景



11210 加須市

(area = 9)

1004A

	°	'	"		m
B	36	7	51.5687	X	14559.441
L	139	35	45.8443	Y	-21355.180
N	0	8	23.64	H	13.837
				ジオイド高	40.260

0.999906

	°	'	"	m
1005A	203	44	9.4	406.627

街区三角点の記

調製 2006年11月15日

点名	1005A	基準点コード	KG1112101005A
地区名	加須市地区	測量年月日	2006年 9月15日
作業機関名	カツミテクノ株式会社	作業責任者	長嶺 徹朗
所在地	加須市土手1丁目1271番3地先 (県道加須停車場線)		
管理者	行田県土整備事務所管理担当		
標識種類	金属標	現況地目	公衆用道路
備考			

要図



現況写真

近景



遠景



11210 加須市

(area = 9)

1005A

	°	'	"		m
B	36	7	39.4792	X	14187.246
L	139	35	39.3349	Y	-21518.841
N	0	8	27.44	H	14.398
				ジオイド高	40.242

0.999906

	°	'	"	m
1004A	23	44	9.3	406.627

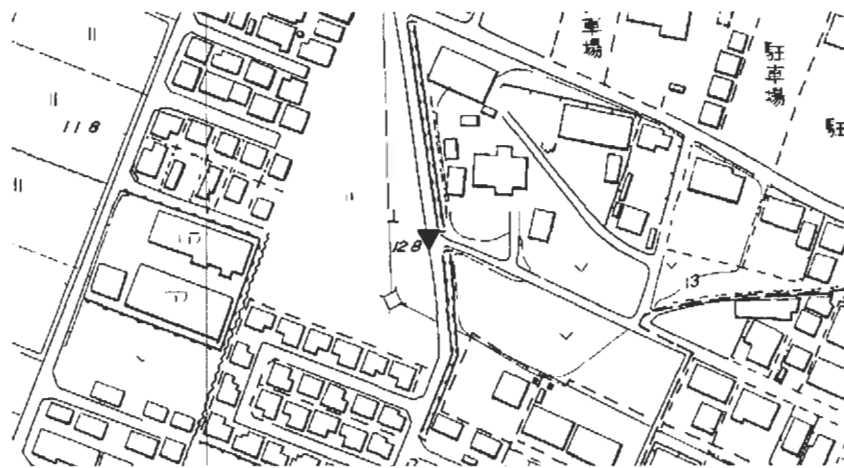
街区三角点の記

調製 2006年11月15日

点名	1006A	基準点コード	KG1112101006A
地区名	加須市地区	測量年月日	2006年 9月15日
作業機関名	カツミテクノ株式会社	作業責任者	長嶺 徹朗
所在地	加須市大字礼羽98番1地先 (市道8-85号線)		
管理者	加須市建設部道路課		
標識種類	金属標	現況地目	公衆用道路
備考			

要図

1:2500



現況写真

近景



遠景



11210 加須市

(area = 9)

1006A

	°	'	"		m
B	36	7	23.5539	X	13696.936
L	139	35	31.2382	Y	-21722.499
N	0	8	32.16	H	12.295
				ジオイド高	40.219

0.999906

	°	'	"	m
1008A	114	54	18.7	784.738

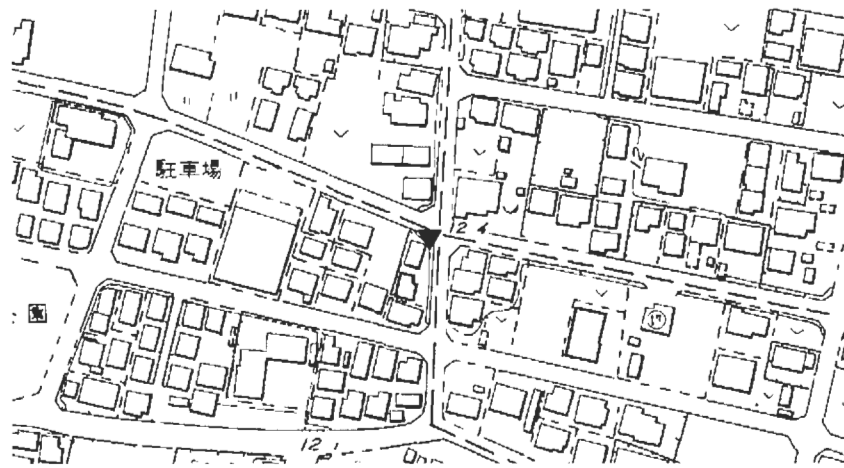
街区三角点の記

調製 2006年11月15日

点名	1007A	基準点コード	KG1112101007A
地区名	加須市地区	測量年月日	2006年 9月15日
作業機関名	カツミテクノ株式会社	作業責任者	長嶺 徹朗
所在地	加須市久下5丁目1番1地先 (市道6-229号線)		
管理者	加須市建設部道路課		
標識種類	金属標	現況地目	公衆用道路
備考			

要図

1:2500



現況写真

近景



遠景



11210 加須市

(area = 9)

1007A

	°	'	"		m
B	36	7	15.6160	X	13447.354
L	139	36	54.7927	Y	-19633.850
N	0	7	42.88	H	12.013
				ジオイド高	40.185

0.999905

	°	'	"	m
1009A	101	4	1.0	464.628

街区三角点の記

調製 2006年11月15日

点名	1008A	基準点コード	KG1112101008A
地区名	加須市地区	測量年月日	2006年 9月19日
作業機関名	カツミテクノ株式会社	作業責任者	長嶺 徹朗
所在地	加須市南町113番1地先 (市道6-121号線)		
管理者	加須市建設部道路課		
標識種類	金属標	現況地目	公衆用道路
備考			

要図

1:2500



現況写真

近景



遠景



11210 加須市

(area = 9)

1008A

	°	'	"		m
B	36	7	12.8887	X	13366.500
L	139	35	59.7330	Y	-21010.804
N	0	8	15.32	H	11.800
				ジオイド高	40.193

0.999905

	°	'	"	m
1006A	294	54	18.7	784.738

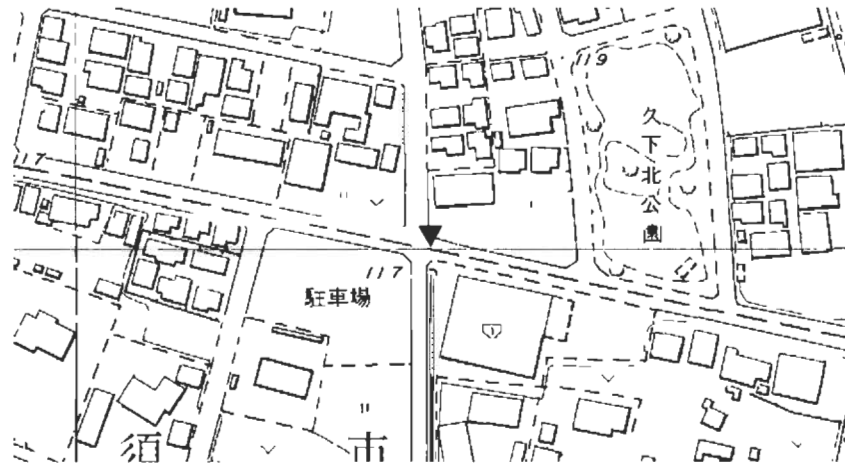
街区三角点の記

調製 2006年11月15日

点名	1009A	基準点コード	KG1112101009A
地区名	加須市地区	測量年月日	2006年 9月15日
作業機関名	カツミテクノ株式会社	作業責任者	長嶺 徹朗
所在地	加須市久下4丁目6番4地先 (市道6-115号線)		
管理者	加須市建設部道路課		
標識種類	金属標	現況地目	公衆用道路
備考			

要図

1:2500



現況写真

近景



遠景



11210 加須市

(area = 9)

1009A

	°	'	"		m
B	36	7	12.7552	X	13358.174
L	139	37	13.0347	Y	-19177.906
N	0	7	32.11	H	11.039
				ジオイド高	40.176

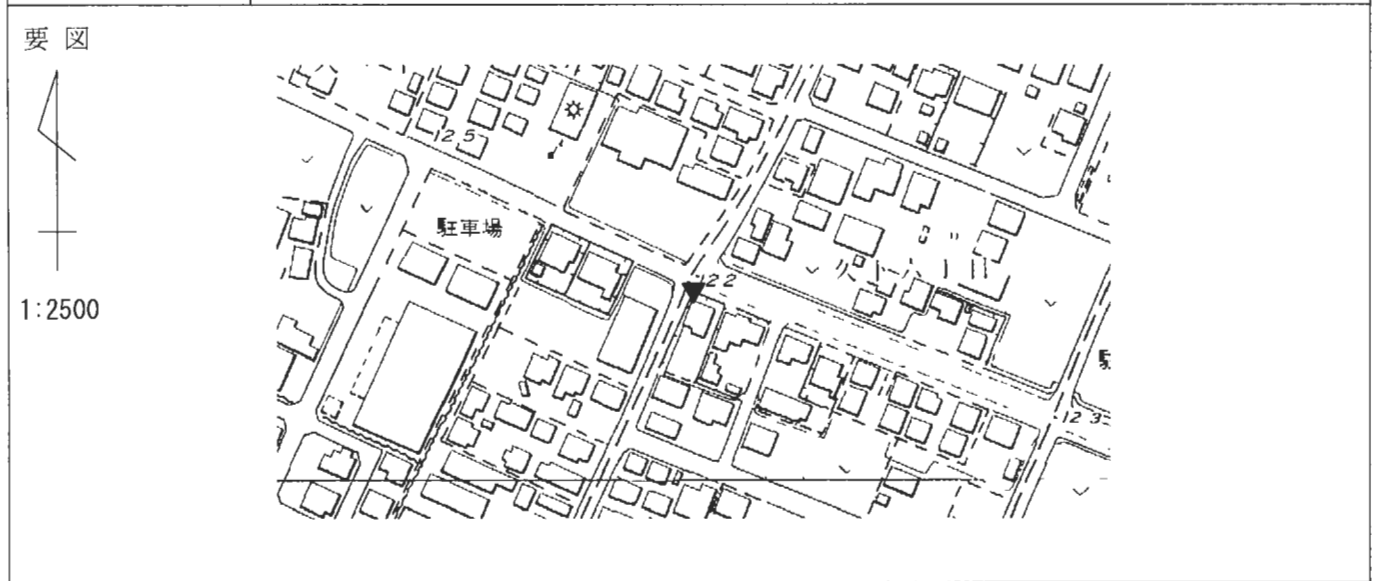
0.999905

	°	'	"	m
1007A	281	4	1.0	464.628

街区三角点の記

調製 2006年11月15日

点名	1010A	基準点コード	KG1112101010A
地区名	加須市地区	測量年月日	2006年 9月19日
作業機関名	カツミテクノ株式会社	作業責任者	長嶺 徹朗
所在地	加須市久下6丁目5番4地先 (市道6-116号線)		
管理者	加須市建設部道路課		
標識種類	金属標	現況地目	公衆用道路
備考			



現況写真

近景

遠景



11210 加須市

(area = 9)

1010A

	°	'	"		m
B	36	6	58.4257	X	12918.465
L	139	36	38.8022	Y	-20034.900
N	0	7	52.25	H	11.712
				ジオイド高	40.160

0.999905

	°	'	"		m
1011A	111	43	39.9		510.918

街区三角点の記

調製 2006年11月15日

点名	1011A	基準点コード	KG1112101011A
地区名	加須市地区	測量年月日	2006年 9月19日
作業機関名	カツミテクノ株式会社	作業責任者	長嶺 徹朗
所在地	加須市花崎4丁目18番10地先 (市道6-116号線)		
管理者	加須市建設部道路課		
標識種類	金属標	現況地目	公衆用道路
備考			

要図



現況写真

近景



遠景



11210 加須市

(area = 9)

1011A

	°	'	"		m
B	36	6	52.3242	X	12729.343
L	139	36	57.7972	Y	-19560.327
N	0	7	41.03	H	11.358
				ジオイド高	40.145

0.999905

	°	'	"	m
1010A	291	43	39.9	510.918