1：2，500
Ⅸ－JD　75－1

加須市都市計画基本図　No.64

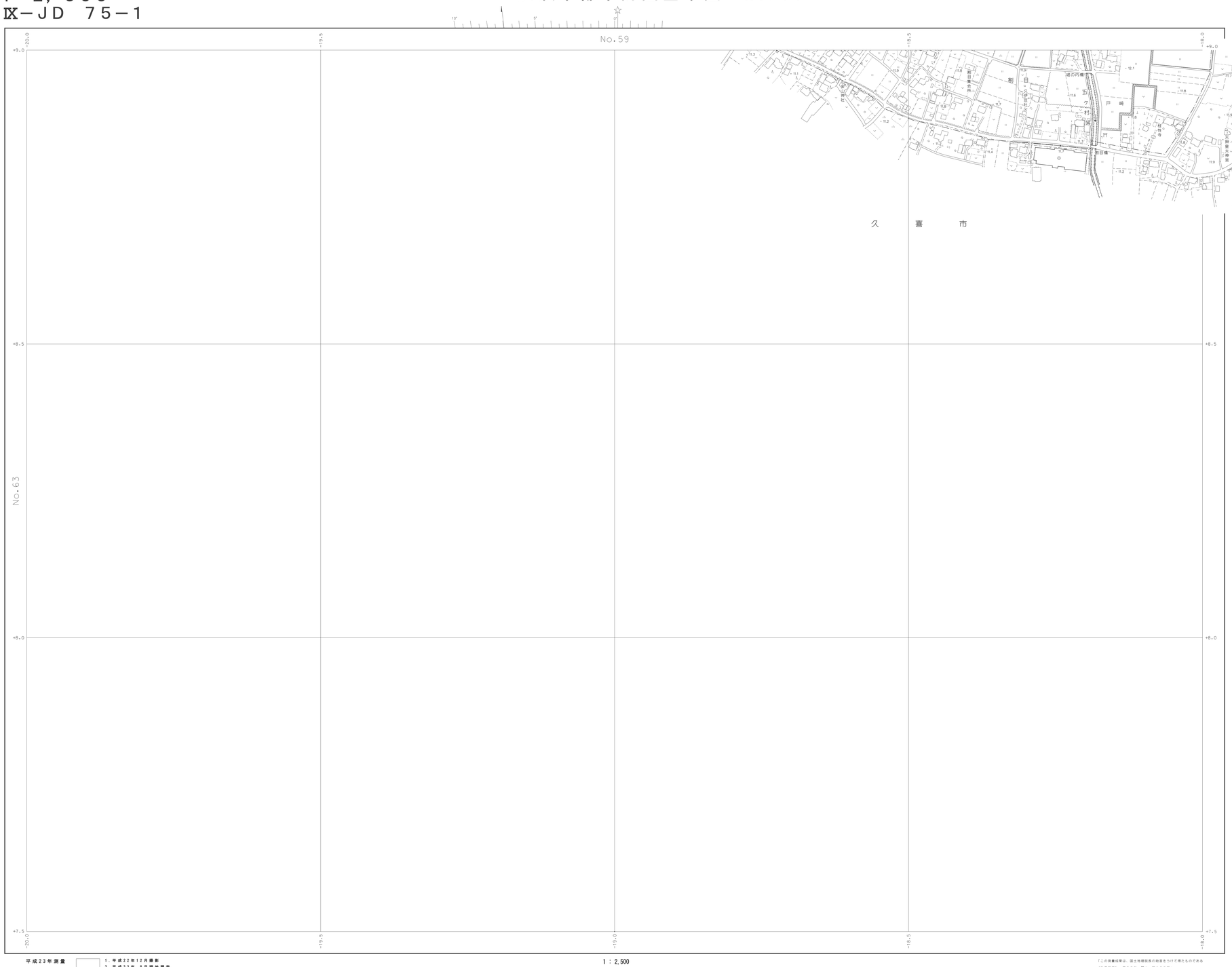

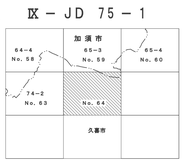



座標系は平成14年国土交通省告示第9号の規定による第Ⅸ座標系
投影は横メルカトル図法
図郭に表示してある座標値はキロメートル単位
方眼は0.5キロメートル間隔
高さの基準は東京湾の平均海面
等高線の間隔は2メートル
平面直角座標値は、世界測地系による

株式会社パスコ調製

平成23年測量
1. 平成22年12月撮影
2. 平成23年　8月現地調査

1：2,500
0　50　100　200　300　400　500m

「この測量成果は、国土地理院長の助言を受けて得たものである
（助言番号）　平23年　関公　第105号」

Ⅸ-JD　75-1