1:2,500

IX－JD 63－4

加須市都市計画基本図　No. 56

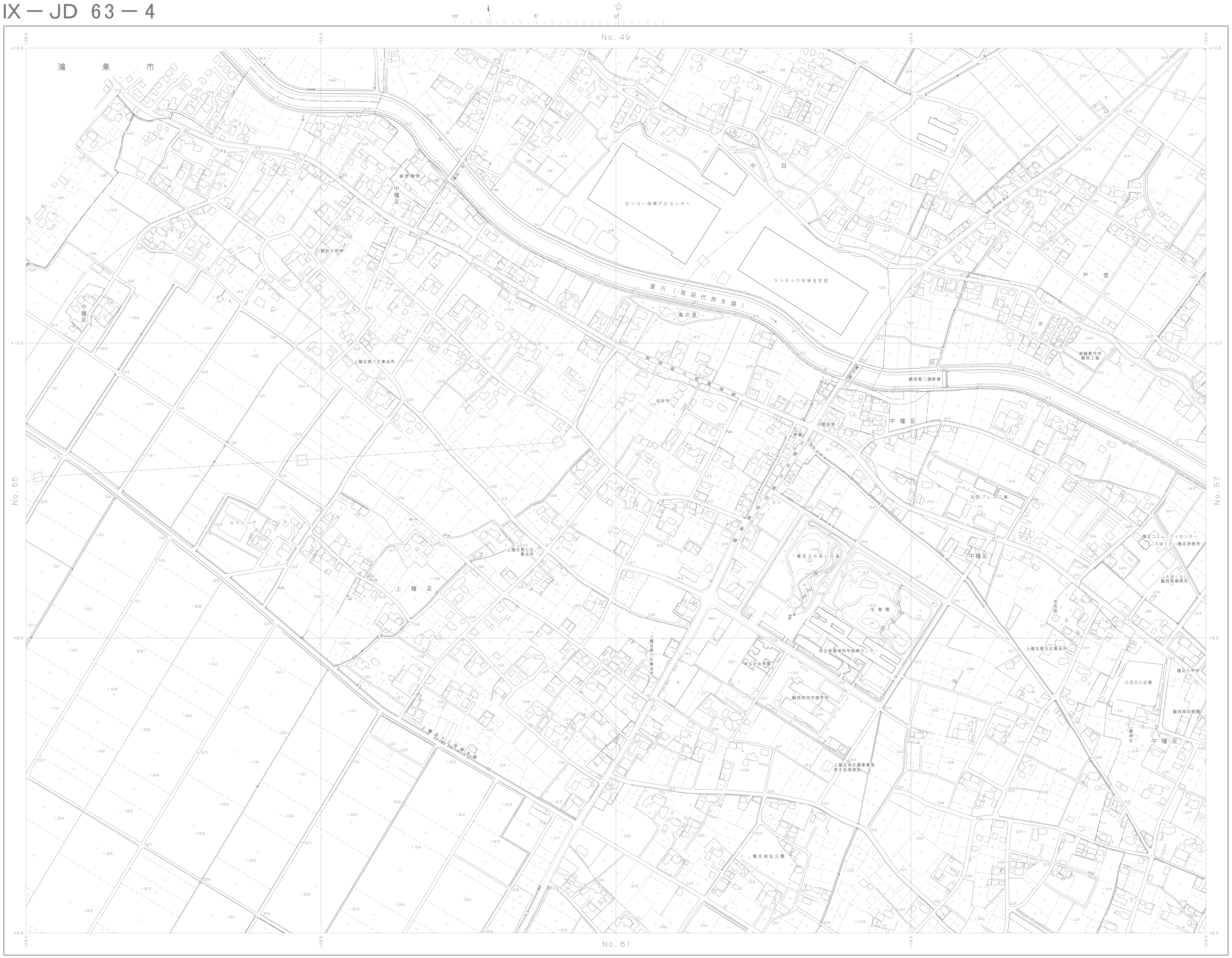

IX－JD 63－4

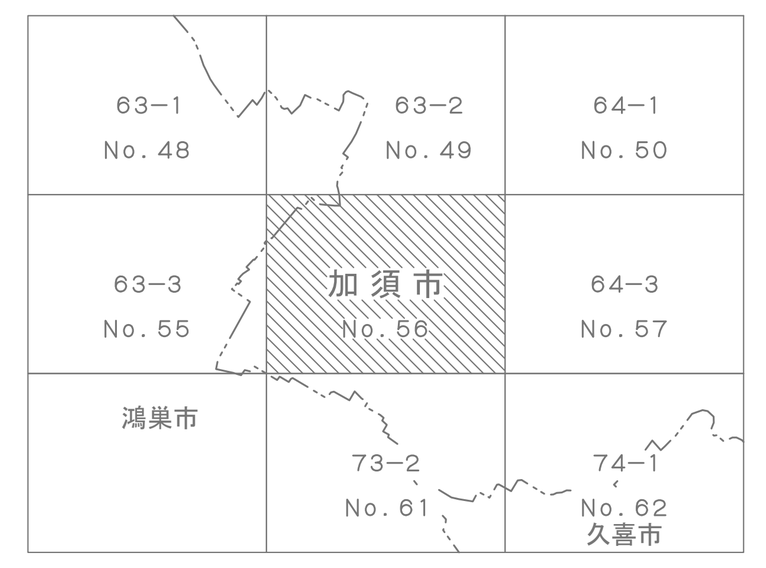

記号

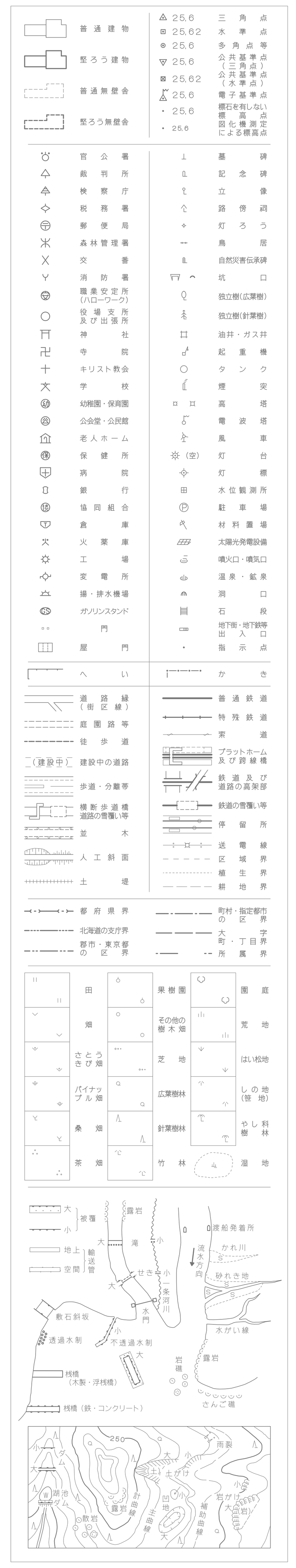

座標系は平成14年国土交通省告示第9号の規定による第IX座標系
投影は横メルカトル図法
図郭に表示してある座標値はキロメートル単位
方眼は0.5キロメートル間隔
高さの基準は東京湾の平均海面
等高線の間隔は2メートル
平面直角座標値は、世界測地系による

IX－JD 63－4

平成23年測量
令和　4年測量

1. 平成22年12月撮影
2. 平成23年　8月現地調査
3. 令和　3年12月撮影
4. 令和　4年　4月現地調査

1:2,500

「この測量成果は、国土地理院長の助言をうけて得たものである
（助言番号）　平23年　関公　第105号」
「この測量成果は、国土地理院長の助言を受けて得たものである。
（助言番号）　令 3　関公　第825号」

計画機関　加須市
作業機関　株式会社パスコ