1:2,500

# IX－JD 63－3

## 加須市都市計画基本図　No. 55

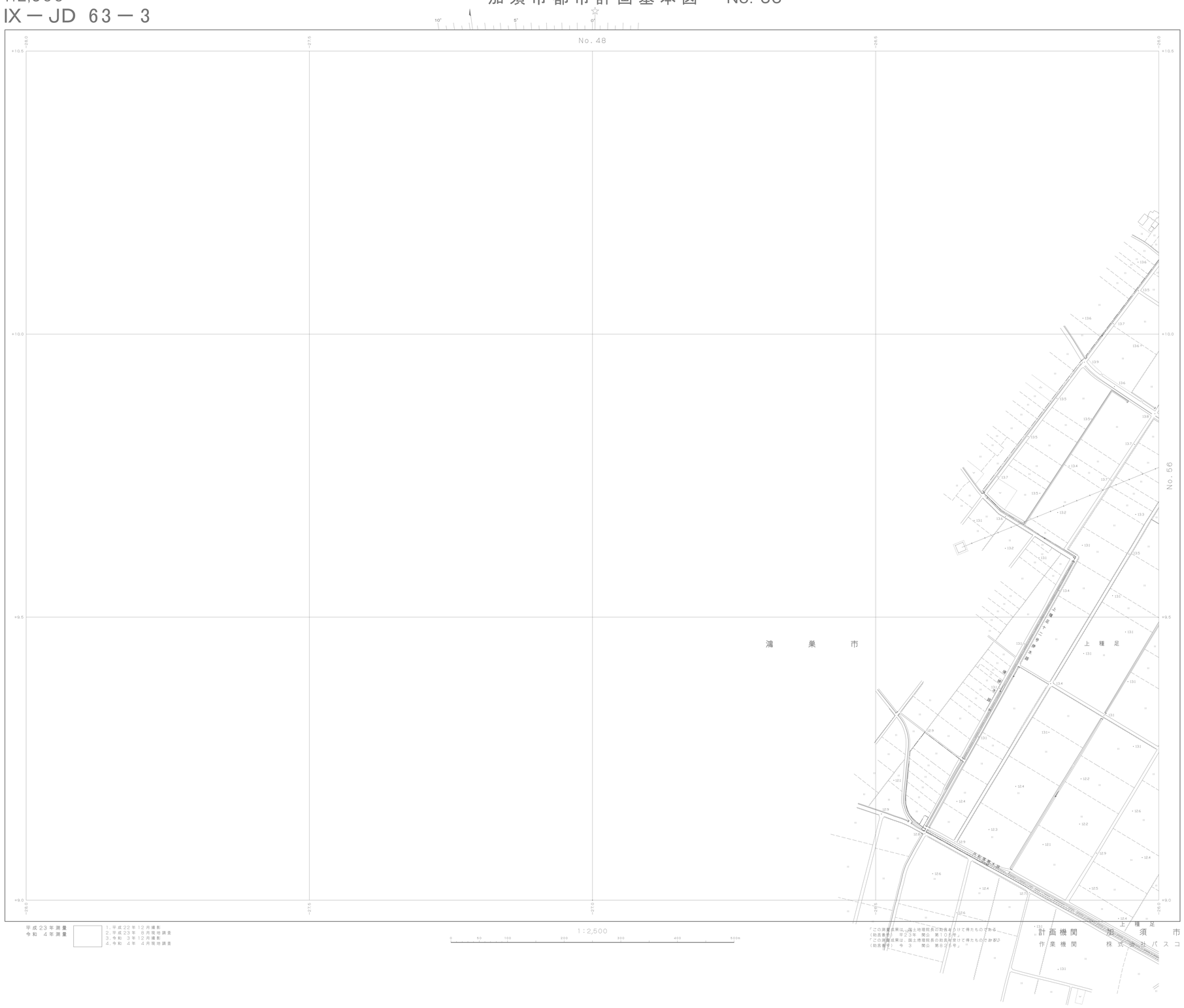


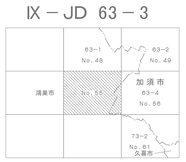


記　号



平成23年測量
令和　4年測量

1. 平成22年12月撮影
2. 平成23年　9月現地調査
3. 令和　3年12月撮影
4. 令和　4年　4月現地調査

1:2,500

0　50　100　200　300　400　500m

「この測量成果は、国土地理院長の助言を受けて得たものである
（助言番号）　平23年　関公　第1103号」
「この測量成果は、国土地理院長の助言を受けて得たものである
（助言番号）　令　3　関公　第812号」

計画機関　加須市
作業機関　株式会社パスコ

座標系は平成14年国土交通省告示第9号の規定
による第Ⅸ座標系
投影は横メルカトル図法
図郭に表示してある座標値はキロメートル単位
方眼は0.5キロメートル間隔
高さの基準は東京湾の平均海面
等高線の間隔は2メートル
平面直角座標値は、世界測地系による

IX－JD 63－3