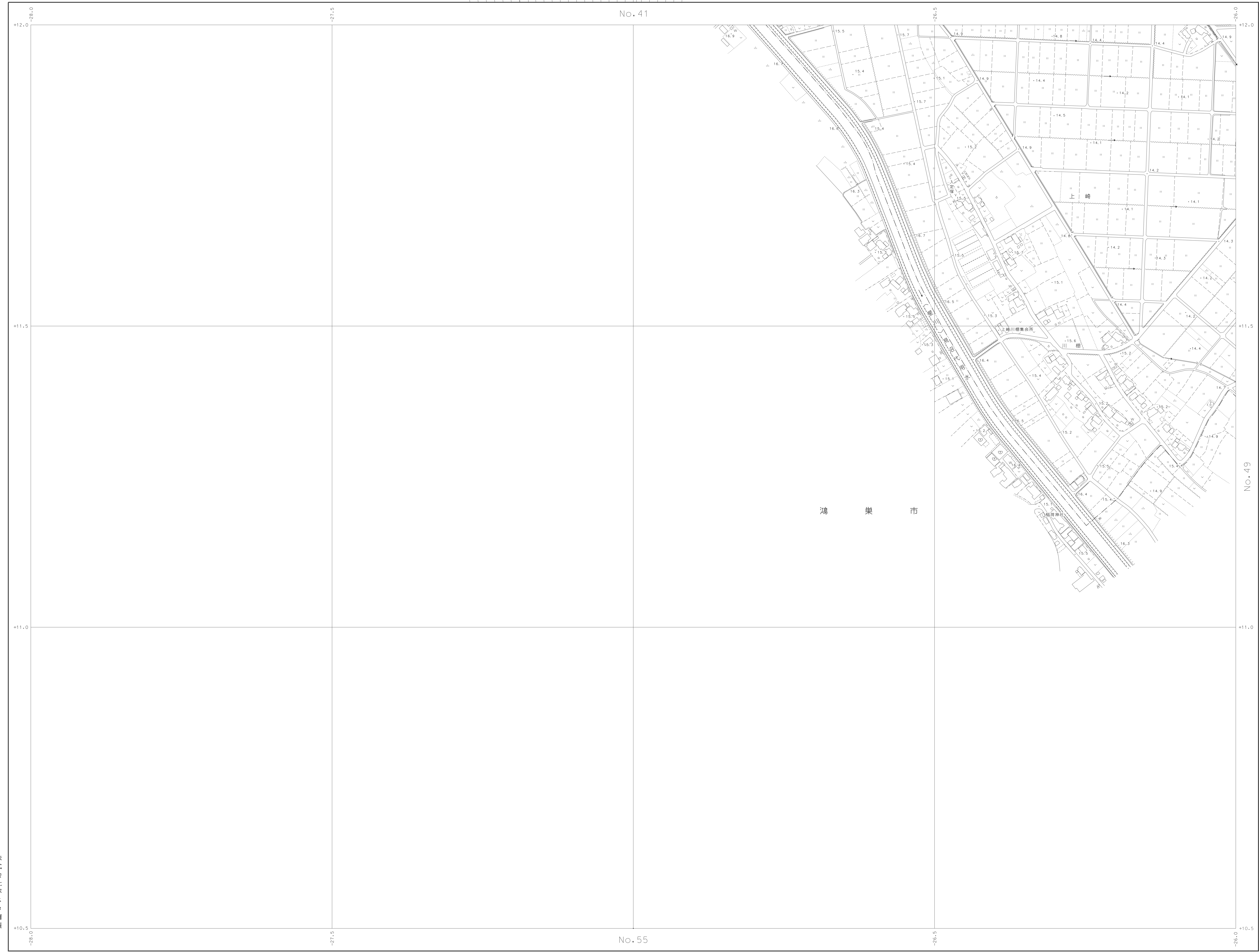


1 : 2, 500
IX-JD 63-1

加須市都市計画基本図 No. 48



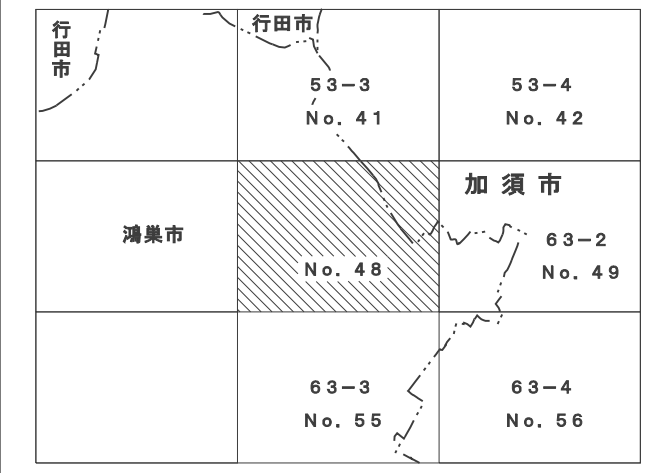
株式会社
パソコ
調製

平成23年調査 1.平成22年12月撮影
2.平成23年 8月現地調査

1 : 2,500
0 50 100 200 300 400 500m

この図面は、国土交通省の定める都市計画図の作成基準（国土交通省告示第100号）に基づき作成されたものである。

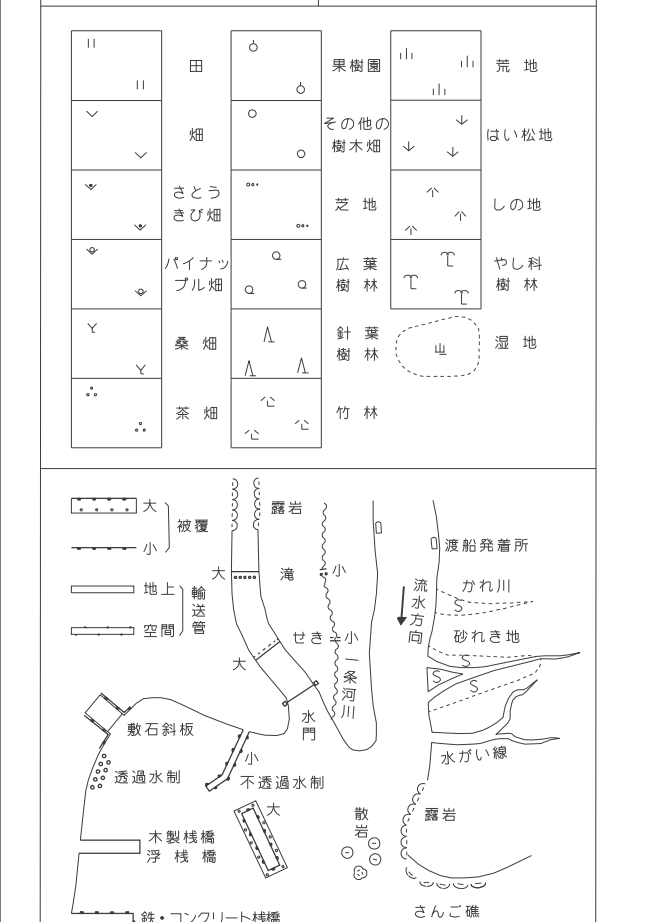
IX-JD 63-1



記号

●	指定建物	△	三角点
○	普通建物の基礎	△	大塚点
□	普通建物の基礎	△	大塚点
○	指定建物の基礎	△	大塚点
○	指定建物の基礎	△	大塚点
○	指定建物の基礎	△	大塚点
○	指定建物の基礎	△	大塚点
○	指定建物の基礎	△	大塚点
○	指定建物の基礎	△	大塚点
○	指定建物の基礎	△	大塚点

—	境界線 (幅員)	—	境界線 (幅員)
—	境界線 (幅員)	—	境界線 (幅員)
—	境界線 (幅員)	—	境界線 (幅員)
—	境界線 (幅員)	—	境界線 (幅員)
—	境界線 (幅員)	—	境界線 (幅員)
—	境界線 (幅員)	—	境界線 (幅員)



平面表示は、平成14年国土交通省告示第9号の規定による縮尺を適用し、投影縮尺×1/25000にて表示したものである。縮尺は、縮尺×1/25000にて表示したものである。縮尺は、縮尺×1/25000にて表示したものである。

IX-JD 63-1