1：2，500
Ⅸ－JD 56－2

加須市都市計画基本図　No.40

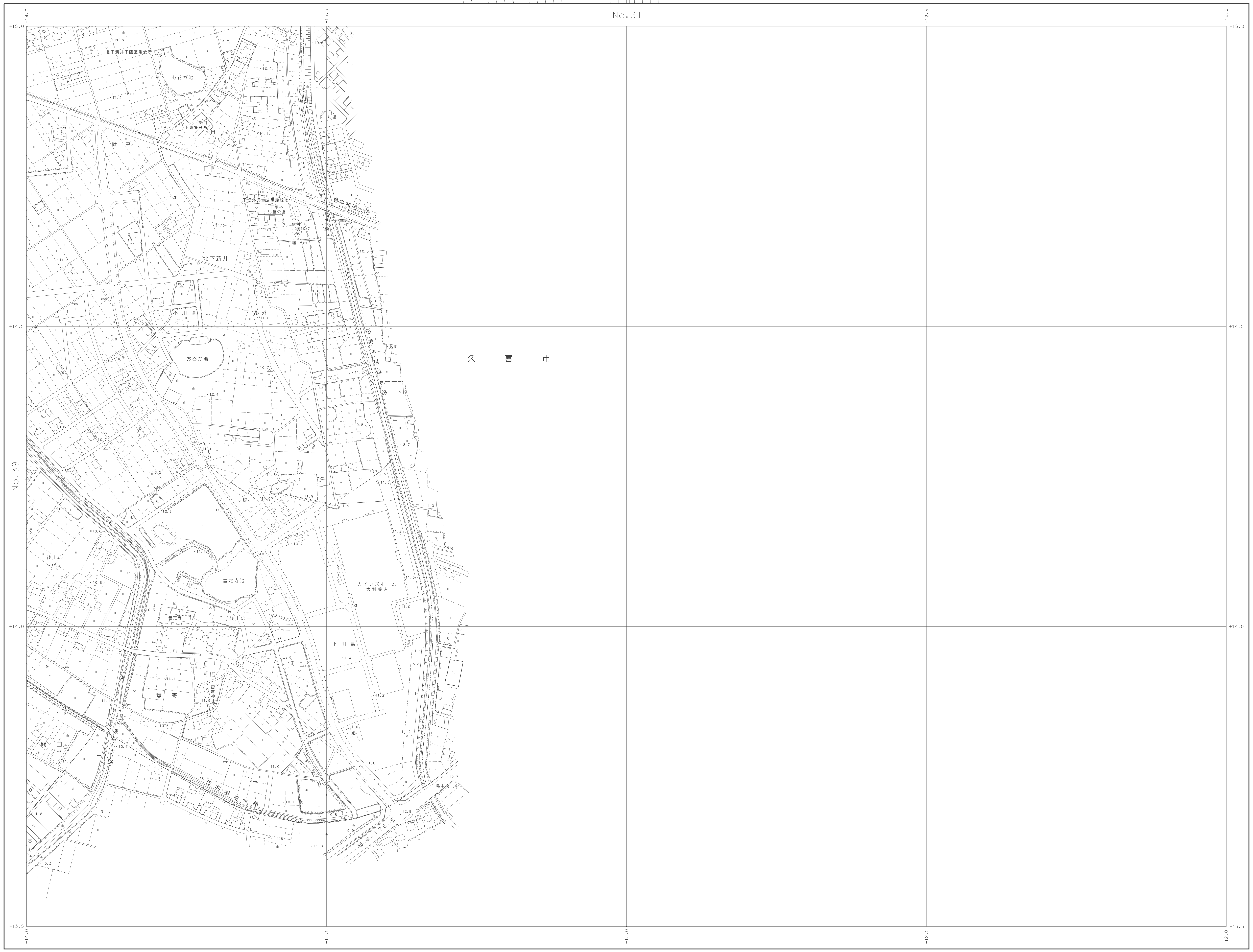
No.31
No.39
+15.0
+14.5
+14.0
+13.5
-14.0
-13.5
-13.0
-12.5
-12.0
お花が池
野中
北下新井
下樋外
不用堤
お谷ガ池
善定寺池
後川の二
後川の一
下川島
カインズホーム
大利根店
久　喜　市

株式会社パスコ調製

Ⅸ－JD 56－2

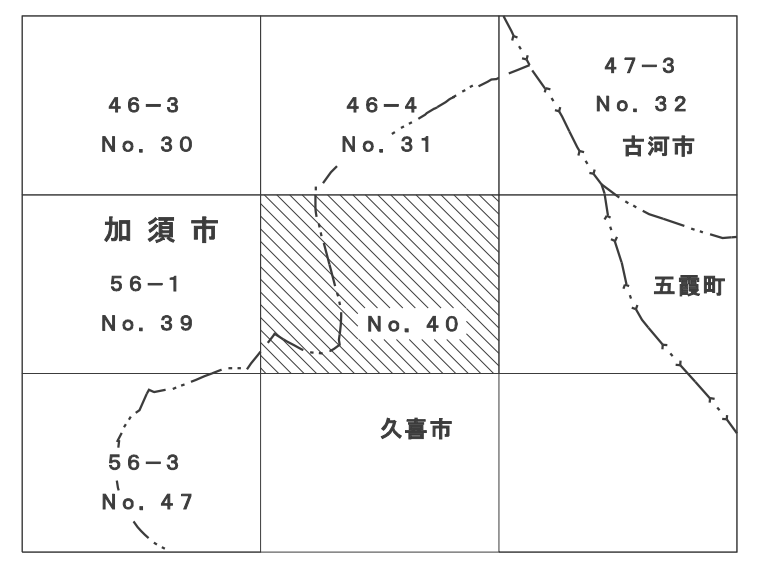
46－3
No. 30
46－4
No. 31
47－3
No. 32
古河市
加須市
56－1
No. 39
No. 40
五霞町
56－3
No. 47
久喜市

記　　号

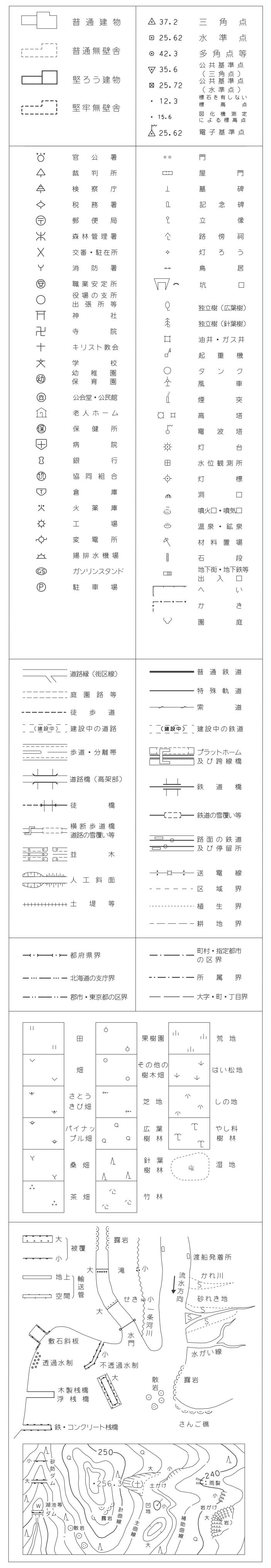
普通建物
三角点
鉄・コンクリート桟橋
250
240
256.3
砂防ダム
湖池等ダム
露岩
散岩
計曲線
主曲線
補助曲線
土がけ
岩がけ
雨裂
凹地
小
大

座標系は平成１４年国土交通省告示第９号の規定による第Ⅸ座標系、
投影は横メルカトル図法
図郭に表示してある座標値はキロメートル単位
方眼は０.５キロメートル間隔
高さの基準は東京湾の平均海面
等高線の間隔は２メートル
平面直角座標値は、世界測地系による

平成２３年測量
1．平成２２年１２月撮影
2．平成２３年　８月現地調査

1：2,500

0　50　100　200　300　400　500m

「この測量成果は、国土地理院長の助言をうけて得たものである
（助言番号）　平２３年　関公　第１０５号」

Ⅸ－JD 56－2