1：2，500
Ⅸ－JD　43－4

加須市都市計画基本図　No.25

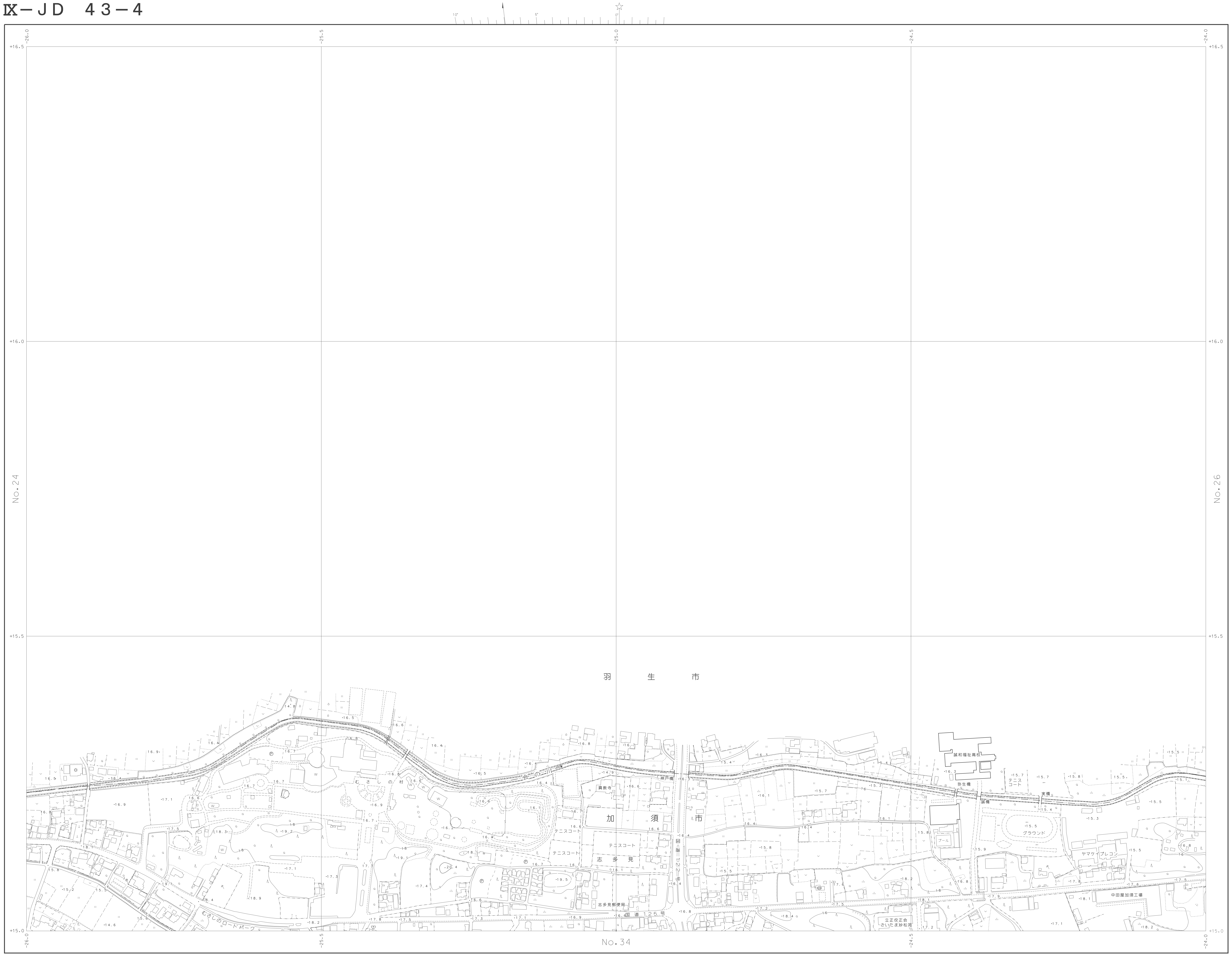

-26.0
-25.5
-25.0
-24.5
-24.0
+16.5
+16.0
+15.5
+15.0
No.24
No.26
No.34
羽　生　市
加　須　市
志　多　見
むさしの村
むさしのロードパーク
真教寺
神戸橋
国道122号
国道125号
志多見郵便局
テニスコート
誠和福祉高校
弥生橋
誠橋
実橋
テニスコート
グラウンド
プール
ヤマケイプレコン
中田屋加須工場
立正佼正会
さいたま妙松苑

株式会社パスコ調製

平成23年測量

1．平成22年12月撮影
2．平成23年　8月現地調査

1：2，500

0　50　100　200　300　400　500m

「この測量成果は、国土地理院長の助言をうけて得たものである
（助言番号）　平23年　関公　第105号」

Ⅸ－JD　43－4

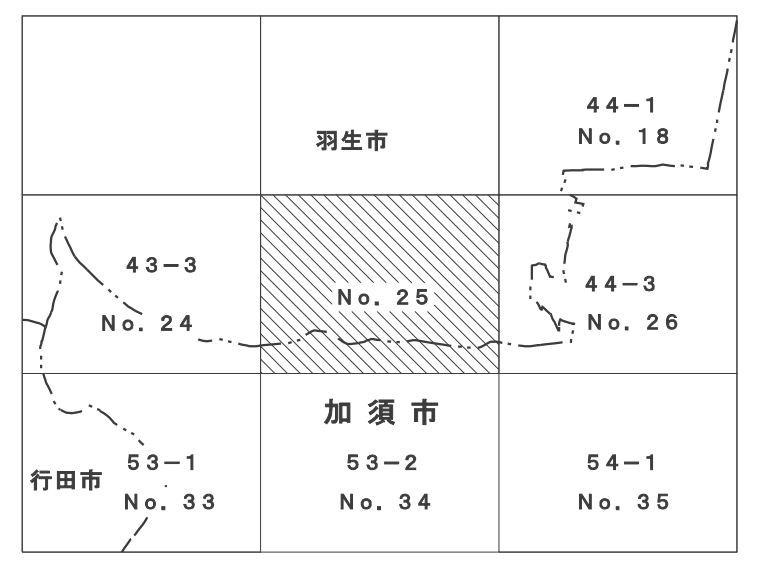

羽生市
44−1
No. 18
43−3
No. 24
No. 25
44−3
No. 26
加須市
行田市
53−1
No. 33
53−2
No. 34
54−1
No. 35

記　号

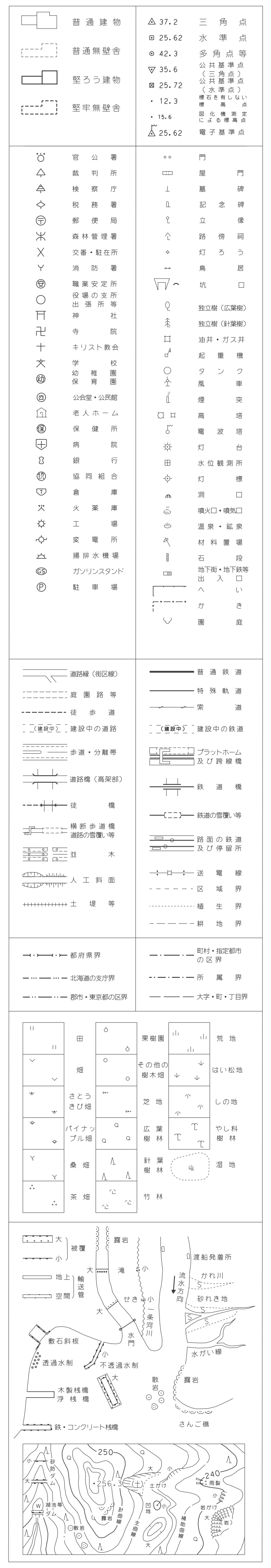

普通建物
普通無壁舎
堅ろう建物
堅牢無壁舎
37.2　三角点
25.62　水準点
42.3　多角点等
35.6　公共基準点（三角点）
25.72　公共基準点（水準点）
12.3　標石を有しない標高点
15.6　図化機測定による標高点
25.62　電子基準点
官公署
裁判所
検察庁
税務署
郵便局
森林管理署
交番・駐在所
消防署
職業安定所
役場の支所出張所等
神社
寺院
キリスト教会
学校
幼稚園
保育園
公会堂・公民館
老人ホーム
保健所
病院
銀行
協同組合
倉庫
火薬庫
工場
変電所
揚排水機場
ガソリンスタンド
駐車場
門
屋門
墓碑
記念碑
立像
路傍祠
灯ろう
鳥居
坑口
独立樹（広葉樹）
独立樹（針葉樹）
油井・ガス井
起重機
タンク
風車
煙突
高塔
電波塔
灯台
水位観測所
灯標
洞口
噴火口・噴気口
温泉・鉱泉
材料置場
石段
地下街・地下鉄等出入口
へい
かき
園庭
道路縁（街区線）
庭園路等
徒歩道
建設中
建設中の道路
歩道・分離帯
道路橋（高架部）
徒橋
横断歩道橋
道路の雪覆い等
並木
人工斜面
土堤等
普通鉄道
特殊軌道
索道
建設中の鉄道
プラットホーム及び跨線橋
鉄道橋
鉄道の雪覆い等
路面の鉄道及び停留所
送電線
区域界
植生界
耕地界
都府県界
北海道の支庁界
郡市・東京都の区界
町村・指定都市の区界
所属界
大字・町・丁目界
田
畑
さとうきび畑
パイナップル畑
桑畑
茶畑
果樹園
その他の樹木畑
芝地
広葉樹林
針葉樹林
竹林
荒地
はい松地
しの地
やし科樹林
湿地
大
小
被覆
地上
空間
輸送管
露岩
滝
せき
一条河川
水門
敷石斜板
透過水制
不透過水制
渡船発着所
流水方向
かれ川
砂れき地
水がい線
鉄・コンクリート桟橋
さんご礁
250
240
256.3
砂防ダム
湖池等ダム
露岩
散岩
計曲線
主曲線
補助曲線
土がけ
凹地
雨裂
岩がけ
岩

座標系は平成14年国土交通省告示第9号の規定による第Ⅸ座標系、
投影は横メルカトル図法
図郭に表示してある座標値はキロメートル単位
方眼は0.5キロメートル間隔
高さの基準は東京湾の平均海面
等高線の間隔は2メートル
平面直角座標値は、世界測地系による

Ⅸ－JD　43－4