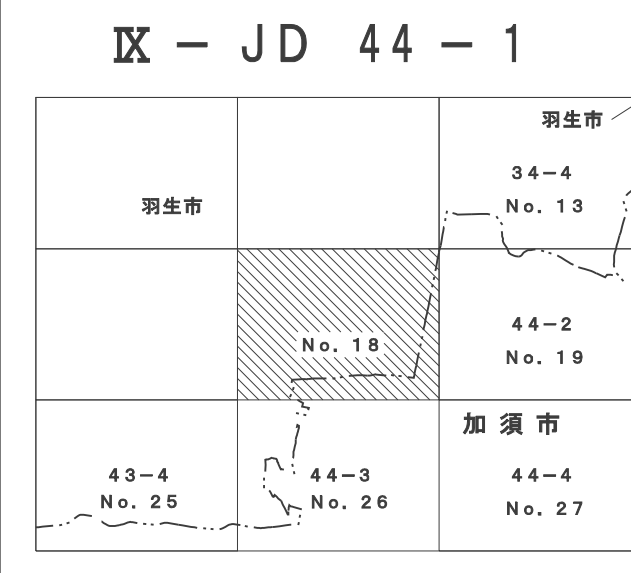



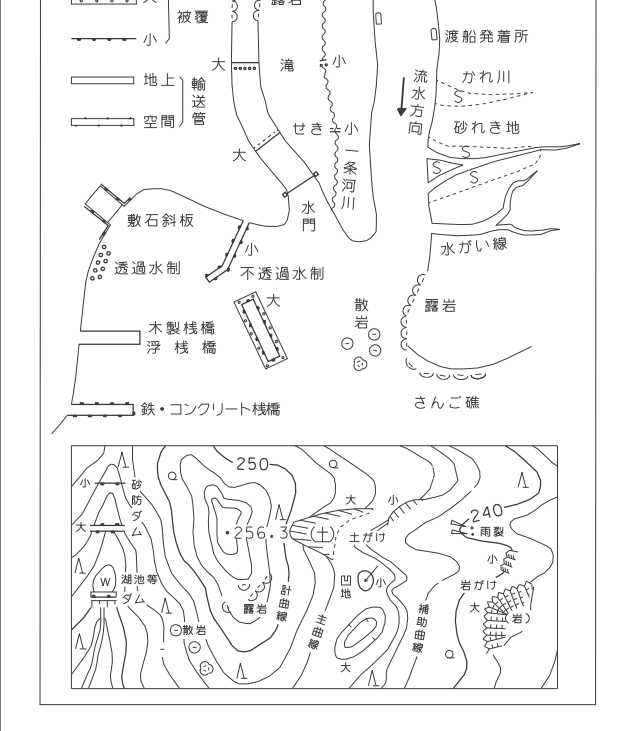
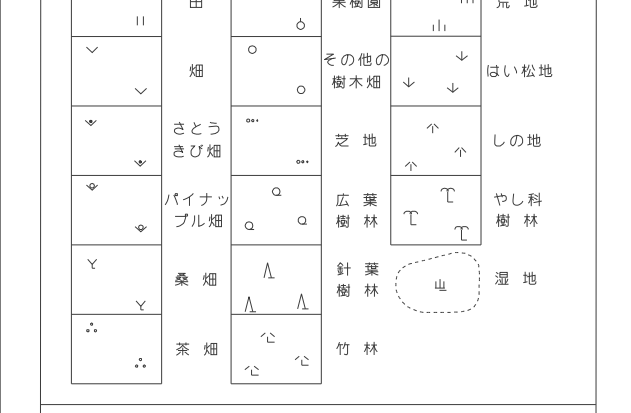

1 : 2, 500
 IX-JD 44-1

加須市都市計画基本図 No. 18



記号

	△ 31.2 三角点	○ 25.42 大塚店
	● 42.3 新井山頂	▽ 35.6 新井山頂
	■ 23.72 新井山頂	▽ 12.3 新井山頂
	▽ 15.4 新井山頂	▽ 23.43 新井山頂
	▽ 11.1 新井山頂	▽ 11.1 新井山頂
	▽ 11.1 新井山頂	▽ 11.1 新井山頂
	▽ 11.1 新井山頂	▽ 11.1 新井山頂
	▽ 11.1 新井山頂	▽ 11.1 新井山頂
	▽ 11.1 新井山頂	▽ 11.1 新井山頂
	▽ 11.1 新井山頂	▽ 11.1 新井山頂
	▽ 11.1 新井山頂	▽ 11.1 新井山頂
	▽ 11.1 新井山頂	▽ 11.1 新井山頂
	▽ 11.1 新井山頂	▽ 11.1 新井山頂
	▽ 11.1 新井山頂	▽ 11.1 新井山頂
	▽ 11.1 新井山頂	▽ 11.1 新井山頂



本図は平成14年国土交通省告示第9号の規定による算定基準、
 投影標高メトリックに
 図面に示してある数値はすべてメートル単位
 方位は0.5メートルに四捨五入
 高度の算定は東京湾の平均海面
 等高線の間隔は2.5メートル
 平面図は投影標高、世界測地系による

株式会社パソコ製

平成23年測量
 1. 平成22年11月撮影
 2. 平成23年 8月現地調査

1 : 2,500

この図書の複製、提出物取扱いの取扱いの取扱い
 (複製番号) 第23号 第100号

IX-JD 44-1