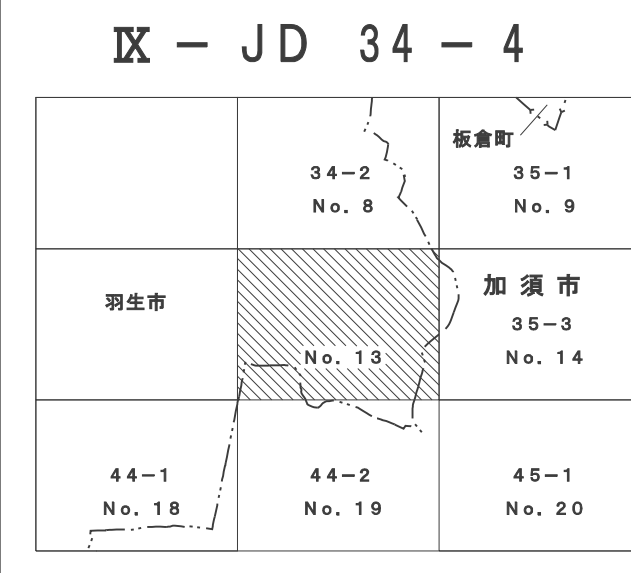
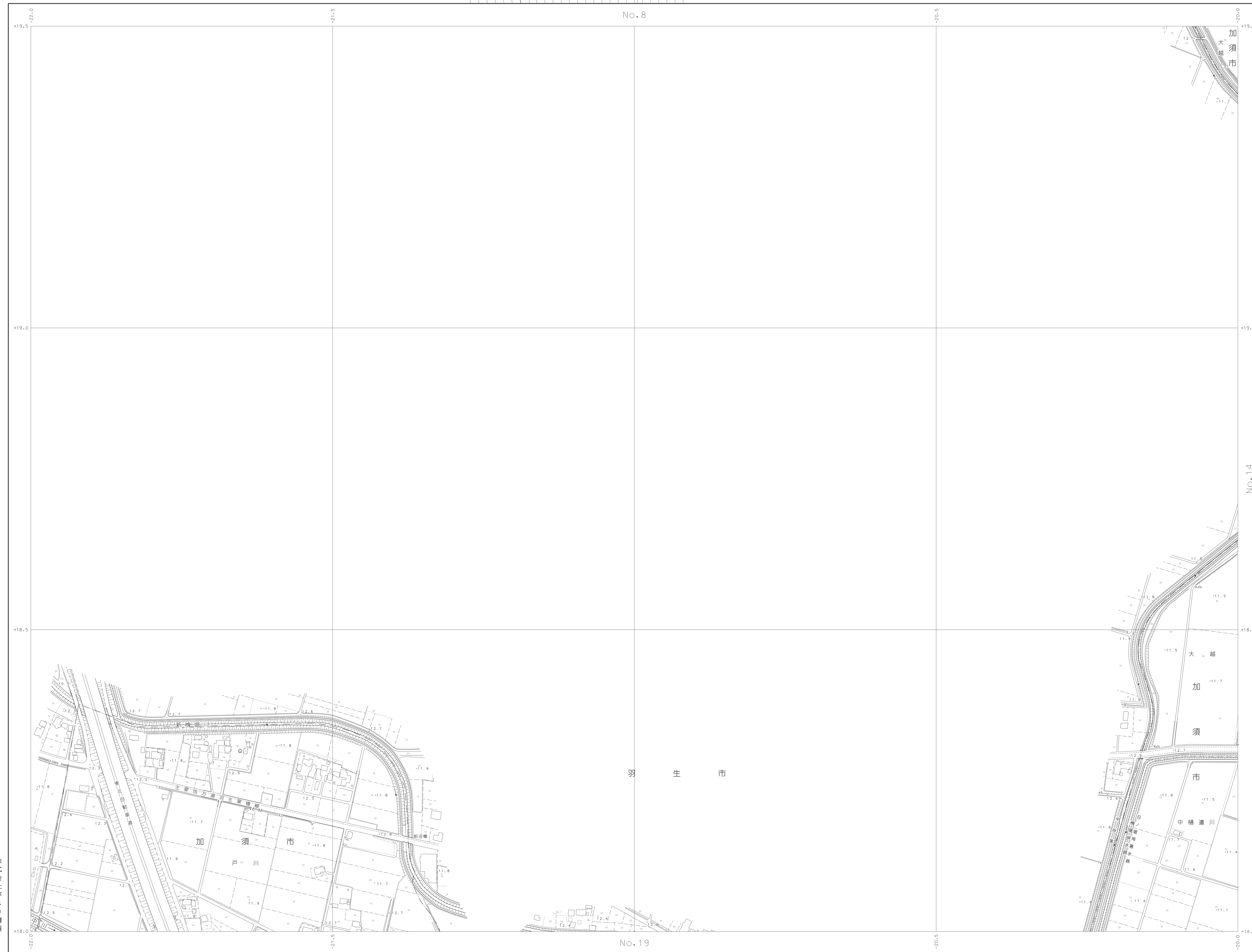


1 : 2, 500
IX-JD 34-4

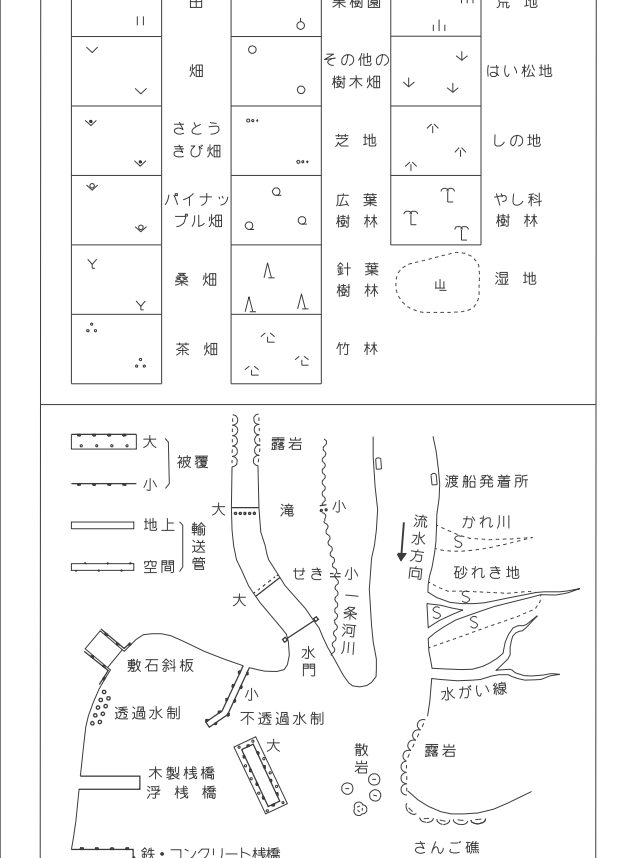
加須市都市計画基本図 No. 13



記号

| | | | | |
|---|-------|---|-------|------|
| ■ | 普通建物 | △ | 21.2 | 三角点 |
| □ | 普通附設物 | ● | 25.42 | 大塚点 |
| ○ | 駅舎 | ○ | 42.3 | 高尾山頂 |
| × | 公園 | ▽ | 37.6 | 高尾山麓 |
| ◇ | 公園 | ■ | 28.72 | 高尾山麓 |
| ◇ | 公園 | ▽ | 12.3 | 高尾山麓 |
| ◇ | 公園 | ▽ | 15.4 | 高尾山麓 |
| ◇ | 公園 | ▽ | 25.42 | 高尾山麓 |

| | | | |
|---|----|---|----|
| — | 道路 | — | 河川 |
| — | 道路 | — | 河川 |
| — | 道路 | — | 河川 |
| — | 道路 | — | 河川 |
| — | 道路 | — | 河川 |



本図は平成14年国土交通省告示第9号の規定による等高線図である。
 投影は横メルカトル投影法
 図面に示してある距離はメートル単位
 方位は0.5メートルの距離
 高さの基準は東京湾の平均海面
 等高線の間隔は2メートル
 平面基準は東京湾の平均海面

株式会社パスコ調製

平成23年測量 1.平成22年12月撮影 2.平成23年4月現地調査

1 : 2,500



この図書の複製、謄写は地理院の許可を得る必要がある（複製料）平成23年 第1005号

IX-JD 34-4