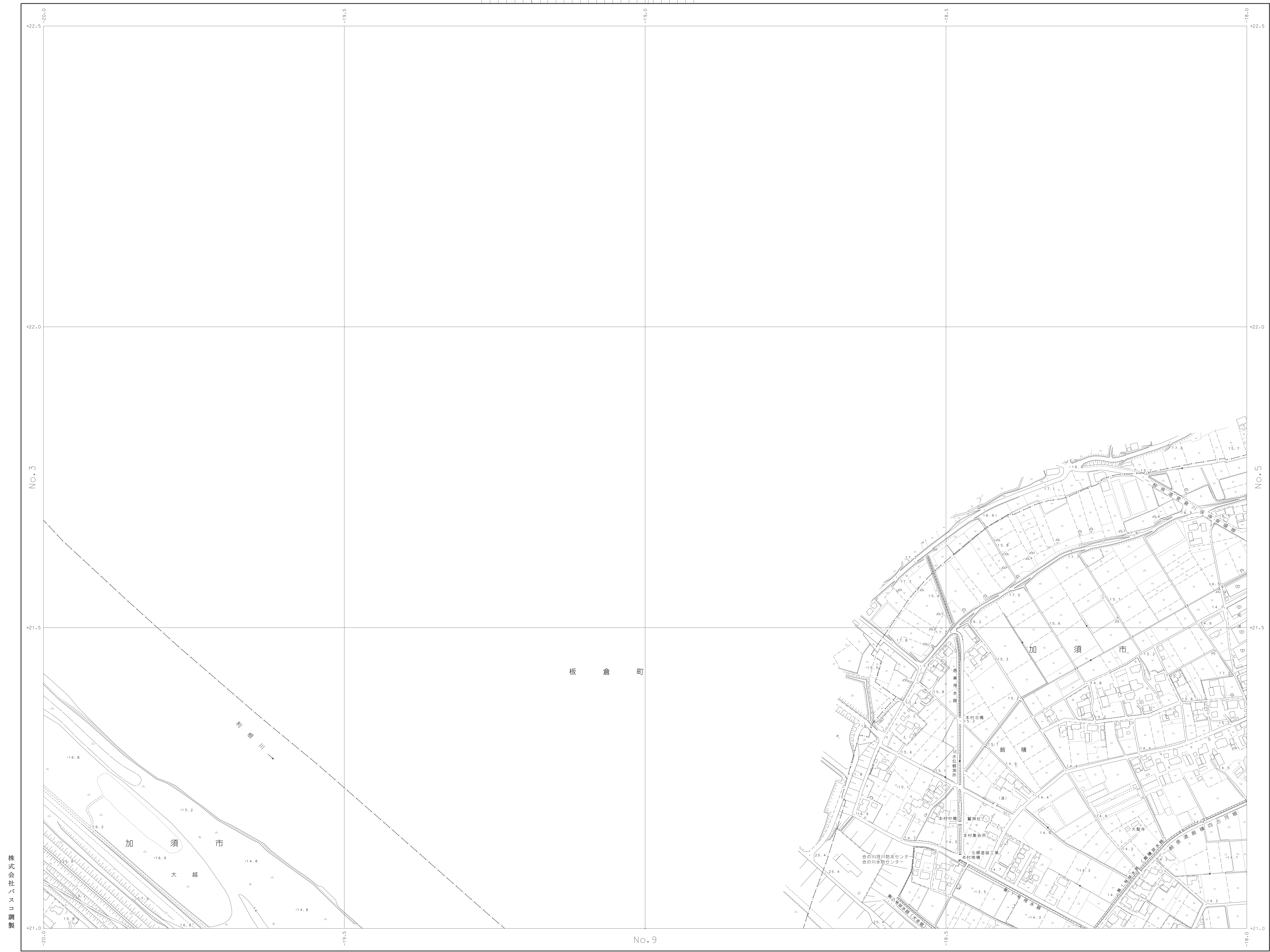
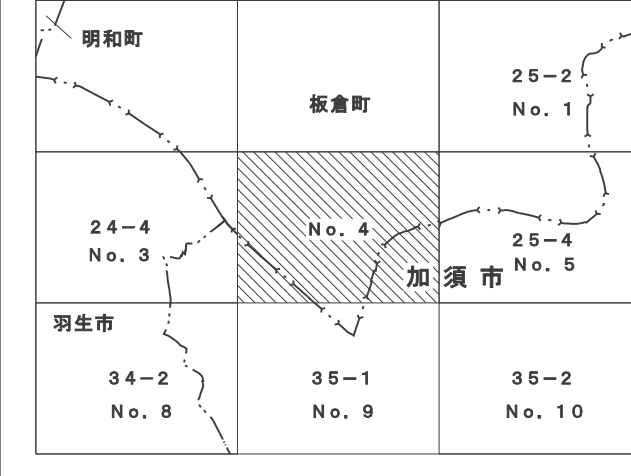


1 : 2,500
IX-JD 25-3

加須市都市計画基本図 No. 4

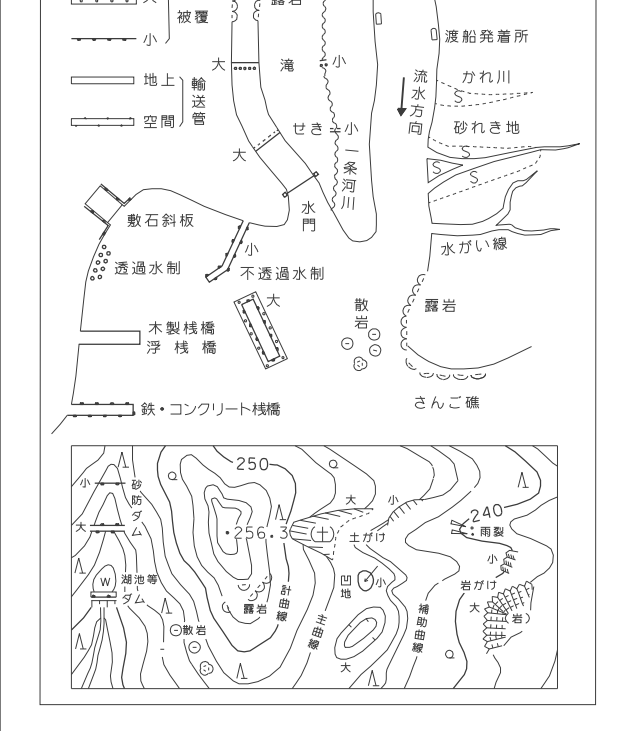
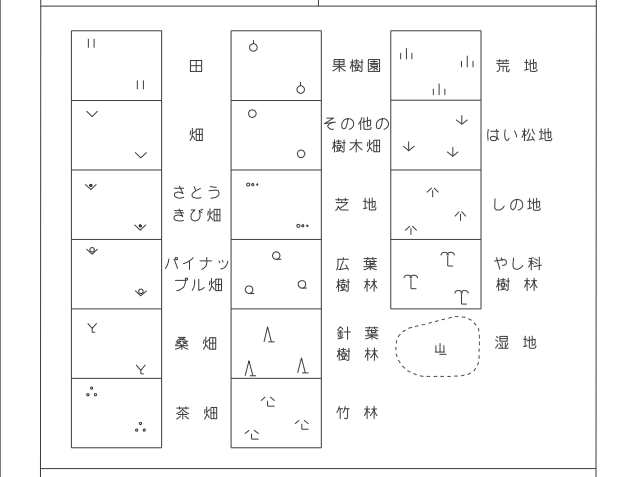


IX - JD 25 - 3



記号	
○	公園 (Park)
△	公園 (Park)
◇	公園 (Park)
□	公園 (Park)
○	公園 (Park)
△	公園 (Park)
◇	公園 (Park)
□	公園 (Park)
○	公園 (Park)
△	公園 (Park)
◇	公園 (Park)
□	公園 (Park)
○	公園 (Park)
△	公園 (Park)
◇	公園 (Park)
□	公園 (Park)

(Symbol)	道路 (Road)
(Symbol)	道路 (Road)
(Symbol)	道路 (Road)
(Symbol)	道路 (Road)
(Symbol)	道路 (Road)
(Symbol)	道路 (Road)
(Symbol)	道路 (Road)
(Symbol)	道路 (Road)
(Symbol)	道路 (Road)
(Symbol)	道路 (Road)



本図は平成14年国土交通省告示第9号の規定による表示体系。
 投影座標はメートル法。
 図面に示した各数値はメートル単位。
 方位は0.5メートル間隔。
 高さの基準は東京湾の平均海面。
 等高線の間隔は2メートル。
 平面基準投影係数は、世界測地系による。

平成23年測量
 1. 平成22年12月撮影
 2. 平成23年8月現地調査

1 : 2,500
 0 50 100 200 300 400 500m

IX - JD 25 - 3

この図書の複製、修正等は都市計画課の許可なくして行わないこと。
 (複製番号) 平23第 第105号