

加須市サイクリング 推奨ルート&主な観光施設

加須市は、関東平野のほぼ真ん中の平坦な地形であることから、初心者からベテランまで多くの方が気軽に自転車を楽しむことができます。

4つの推奨ルートを自転車で巡り、それぞれ趣のある四季折々の加須の魅力を堪能してください。

加須市サイクリング推奨ルート

- 加須の歴史を訪ねてルート(加須・騎西) 約29km
- 童謡のふる里ルート(加須・大利根) 約31km
- 北川辺水郷ルート(北川辺) 約16km
- ぐるっと回る加須全域ルート(加須市全域) 約70km

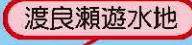
- 観光スポット
- 休憩スポット(トイレ・休憩)
- レンタサイクルステーション
- 自転車安全整備店
- かぞ観光案内所
- 花スポット
- 走行注意ポイント

(注)・日時等により利用できない施設・店がございます。

加須の歴史を訪ねてルート

美術館や史跡などの歴史・文化や環境科学に触れながら、うどん・和菓子などのグルメも楽しめるルートです。

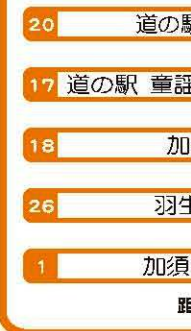
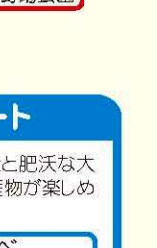
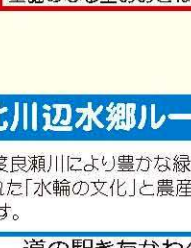
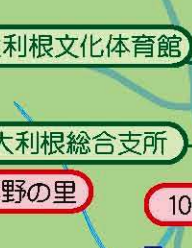
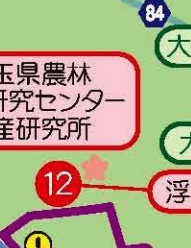
- 加須市商工会館 2.0km
- 不動ヶ岡不動尊総願寺 1.5km
- いなほの湯 3.0km
- 玉敷神社 3.5km
- 埼玉県環境科学国際センター 4.0km
- 郷土史料展示室(騎西城) 6.0km
- 騎西生涯学習センター 1.0km
- 加須はなさき水上公園 4.0km
- サト工記念21世紀美術館 2.0km
- フク井ミュージアム 2.0km
- ほくさい美術館 2.0km
- 加須市商工会館 距離合計 約29.0km



童謡のふる里ルート

数多くの童謡を作曲した下総統一の生誕の地とともに、田園風景や花々など、四季による異なる表情を見せる風景を満喫できるルートです。

- 加須市商工会館 4.0km
- 浮野(うぎや)の里 5.0km
- 中川水辺再生地 3.0km
- 100(とね)の湯 2.5km
- 童謡のふる里おおとね野菊公園 3.0km
- カスリーン公園・童謡のふる里室 3.0km
- 道の駅童謡のふる里おおとね 2.0km
- 加須未来館 1.0km
- 利根川河川敷緑地公園 7.5km
- 加須市商工会館 距離合計 約31.0km



北川辺水郷ルート

利根川と渡良瀬川により豊かな緑と肥沃な大地に恵まれた「水輪の文化」と農産物が楽しめるルートです。

- 道の駅きたかわべ 3.0km
- 桜堤 2.5km
- 北川辺ライスパーク・郷土資料館 2.5km
- オニバス自生地 2.0km
- 旧川ふるさと公園 5.0km
- 渡良瀬遊水地 1.0km
- 道の駅きたかわべ 距離合計 約16.0km

ぐるっと回る加須全域ルート

関東平野中央の平坦地の、古き良き歴史を残しながら市街地と、その周辺に広がる水と緑の豊かな農村地域との調和が満喫できるルートです。

- 加須市商工会館 10.0km
- 玉敷神社 9.0km
- 加須はなさき水上公園 8.5km
- 童謡のふる里おおとね野菊公園 3.0km
- カスリーン公園・童謡のふる里室 15.0km
- 道の駅きたかわべ 9.5km
- 道の駅 童謡のふる里おおとね 2.0km
- 加須未来館 7.0km
- 羽生水郷公園 6.0km
- 加須市商工会館 距離合計 約70.0km

