加須市

令和7年度版

水害時の避難行動マップ

（洪水ハザードマップ）

保存版

水害から
自分を、家族を、地域をまもるために!

自ら情報を入手し、
自らの判断で、
みんなで早めに避難しましょう!

気象情報・避難情報・連絡手段を確認しよう

災害に備えて自ら情報を入手

地域の防災情報（気象庁）
指定した地域の気象警報や台風情報などを掲載
https://www.jma.go.jp/bosai/

危険度分布（気象庁）
浸水や洪水の危険度、今後の雨の予測などを掲載
https://www.jma.go.jp/bosai/risk/

川の防災情報（国土交通省）
河川の水位や雨量などを掲載
https://www.river.go.jp/portal/#80

Yahoo!防災速報（Yahoo!JAPAN）
避難や防災に関する情報をスマートフォン用アプリでお知らせします。
https://emg.yahoo.co.jp/

NHK総合テレビ
NHK総合テレビ（1チャンネル）でリモコンの【d】ボタンを押すと、気象情報などのデータ放送が確認できます。

埼玉県防災情報メール
予め登録した携帯電話などに、気象警報・注意報などをメールでお知らせします。
https://www.pref.saitama.lg.jp/a0402/903-20091202-28.html

加須市の発信する情報

かぞホっとメール
携帯電話やパソコンのメール機能を利用して、防災情報を届けるサービス。下記メールアドレスまたはQRコードへ空メールを送り、登録してください。防災無線の放送内容も配信しています。

安全安心情報

※登録は無料ですが、登録や解除の際の通信料やパケット通信費は、利用者の負担となります。

kazo.anzen2@mpme.jp

防災行政無線・防災ラジオ
緊急時には防災行政無線の屋外スピーカーから情報をお伝えします。また、防災行政無線の放送内容が確認できる防災ラジオを希望する全世帯に無償貸与しています。放送が聞き取れなかった場合はフリーダイヤルで確認できます。

自動音声応答サービス
【フリーダイヤル・無料】
0120-62-1934

加須市防災アプリ
いざという時のために
家族でダウンロードしましょう。

アプリでは、防災行政無線の放送内容や避難場所、ハザードマップなどがいつでも確認できます。

【利用方法】
GooglePlayまたはAppStoreからインストール

GooglePlay　AppStore

ホームページ、SNS
※SNS(ソーシャル・ネットワーキング・サービス)

加須市公式ホームページ
https://www.city.kazo.lg.jp/

加須市公式X（旧Twitter）
アカウント名：kazocity_PR

Facebook｜加須市公式フェイスブック
アカウント名：加須市

LINE｜加須市公式ライン
ID：@kazocity

安否情報などを家族や知人に知らせる方法を確認しておきましょう!

災害用伝言ダイヤル 171

大規模な災害が発生し、安否確認等の電話によって電話回線が混雑し、電話が繋がりにくい状況でも、伝言の録音・再生により、被災地内の家族や親戚・知人等と連絡を可能にする「声の伝言板」です。

録音　1 7 1 → 1 → 0 □□□□□□□□□□ → 伝言の録音
再生　1 7 1 → 2 → 0 □□□□□□□□□□ → 伝言の再生

案内放送が流れます　被災地の方の電話番号（市外局番から）

詳しい内容はNTTのホームページで確認してください
ホームページ　https://www.ntt-east.co.jp/saigai/voice171/　171 または NTT　検索

携帯電話災害用伝言板
大規模な災害が発生した場合に、各携帯電話会社から提供される災害用伝言板です。携帯電話やスマートフォンから安否情報の登録・確認ができます。
※詳しい内容は携帯電話各社のホームページ等で確認してください

加須市役所
〒347-8501　埼玉県加須市三俣二丁目１番地１
電話：0480-61-1111（代）　https://www.city.kazo.lg.jp/

令和7年発行

警戒レベルと避難情報

警戒レベル 4 で全員避難！

加須市では、降水量や河川の水位などの状況により、段階的に避難情報を発令します。最新の情報を入手し、明るいうちから、早め早めの避難行動を心がけましょう。なお、避難情報は地域の危険度などを考慮し、まず、北川辺地域、大利根地域、樋遣川地区、大越地区、種足地区へ、次にその他の地区へ発令することを予定しています。

警戒レベル	行動を促す避難情報等（発令者）	避難情報発令時期	避難情報発令基準 気象状況	河川水位観測所 利根川 八斗島	利根川 栗橋	渡良瀬川 足利	渡良瀬川 古河	荒川 熊谷	市民が取るべき行動
1	注意喚起（加須市） 早期注意情報（気象庁）	5日前～	–	–	–	–	–	–	災害への心構えを高める
2	自主的広域避難情報（加須市） 大雨・洪水注意報（気象庁）	3～2日前 明るいうちに	利根川八斗島上流域の予想累積雨量 300mm 以上						避難行動の確認及び自主的に広域避難開始
3	高齢者等避難※1（加須市）	2～1日前 明るいうちに	渡良瀬川高津戸上流域の予想累積雨量 400mm 以上 荒川熊谷上流域の予想累積雨量 500mm 以上 関東地方へ接近する台風の勢力 930hPa 以下	3.1m 見込	7.1m 見込	4.9m 見込	8.4m 見込	5.5m	危険な場所から高齢者等は避難※1
4	避難指示（加須市）	当日 明るいうちに		3.1m	7.1m※2 8.7m※3	4.9m	8.4m	7.51m	危険な場所から全員避難
5	緊急安全確保※4（加須市）	災害切迫時 時間に関わらず	–	–	4.1m	9.2m	5.4m	9.7m	越水破堤	命の危険直ちに安全確保！

※1：警戒レベル３は、高齢者等以外の人も必要に応じ、避難の準備を始めたり、危険を感じたら自主的に避難するタイミングです。
※2：北川辺地域への発令基準
※3：大利根地域、樋遣川地区、大越地区への発令基準
※4：市町村が災害の状況を確実に把握できるものではない等の理由から、必ず発令されるものではありません。

避難の心得

家族や親類と話し合い
家族の避難先や非常持ち出し品の確認、お互いの連絡方法など、災害時の行動について話し合いましょう。また、安全な場所にいる親類・知人などと、避難について話してみましょう。

堤防は避難場所ではない
堤防の上などは、安全を確保することができないため、避難場所として指定していません。

避難は動きやすい服装で
・靴はひもで締められる底の厚い運動靴や登山靴などが良い。
・ヘルメット・軍手や革手袋などで頭や手を保護。
・長袖、長ズボンが良い。
・荷物は少なく、非常持ち出し品は両手があくリュックがオススメ。

切れた電線や電柱は危険
切れた電線や損傷した電柱は、接触すると感電する恐れがあり危険です。もし見かけたら、絶対に近づかず、地域の管轄する電力会社に連絡しましょう。
東京電力パワーグリッド
0120-995-007



“早めの”避難行動を家族で確認

マイ・タイムラインを活用し、「わが家の避難行動」を確認しましょう!

「マイ・タイムライン」は、台風などの接近によって河川の水位が上昇する時に、自分や家族がとる標準的な防災・避難行動を時系列的に整理し、とりまとめる行動の計画表です。自分の家族構成や生活環境にあった避難に必要な情報・判断・行動を把握して「わが家のマイ・タイムライン」に行動を書き込み、「わが家の避難行動」を確認しましょう。

警戒レベルと避難情報	避難行動チェックリスト	わが家のマイ・タイムライン
注意喚起（加須市） 早期注意情報（気象庁） 1 台風接近 5日前～	□台風予報を注意して見る。 □家族全員の予定を確認する。 □非常持ち出し品や備蓄品の確認をする。 □薬を病院に受け取りに行く。 □テレビやインターネットなどで雨や川の様子に注意する。 □住んでいる所と上流の雨量を調べる。 □川の水位を調べる。 □携帯電話を充電しておく。 □水害時の避難行動マップを確認する。 □加須市からの情報に注意する。	家族で話し合って記入しよう！
自主的広域避難情報 大雨・洪水注意報(気象庁) 2 台風接近 3～2日前	□ 台風（大雨）情報を確認する。 □ 家族や知人などと避難について話してみる。 □ 安全な場所の親類・知人宅への避難を依頼してみる。 □ 避難するときの持ち出し品を準備する。 □ 車で避難する場合は燃料を補給する。 □ 避難者カードに必要事項を記載する。	
高齢者等避難 3 台風接近 2～1日前	□ 高齢者などの災害時要援護者は、避難を開始する。 □ 具体的な、避難準備を始め、避難を開始する。 □ 特に高齢者や障がい者、乳幼児など移動に時間がかかる方は早めに避難を開始する。 □ 体温測定し体調を確認する。	
避難指示 4 台風接近 当日	□ 全員避難 □ 速やかに全員避難 !! □ 近所の方へも避難の呼びかけ! □ ガスの元栓を閉め、電気のブレーカーを落とす。 □ 避難場所受付にて、避難者カードを提出し、体調の具合も伝える。	
緊急安全確保 5	□ 逃げ遅れたら自宅や建物の高いところに避難する。	

感染症拡大時の避難
新型コロナウイルスなど、新たな感染症の拡大防止のため、避難場所の過密状態を避ける必要があります。可能な方は避難場所への避難ではなく、安全な場所にある親類・知人宅、ホテル等を事前に確保し、避難してください。また、避難場所では、車内避難となる場合もあります。

避難情報ごとの地域別・水害時避難場所一覧

まずは、浸水想定区域外の安全な場所にいる親類・知人宅、ホテル等を確保し避難しましょう。（避難情報が発令されても、移動の必要はありません。）確保できない場合は、避難情報発令段階や対象地域・地区ごとに、順次、開設する避難場所へ避難しましょう。

警戒レベル	地域・地区 ／ 避難情報	広域避難対象地域・地区 北川辺地域	大利根地域	樋遣川地区	大越地区	左記以外
2	（3～2日前）自主的広域避難情報	安全な場所（浸水想定区域外）にいる親類、友人・知人宅　ホテルや旅館				
3	（2～1日前）高齢者等避難	開設する水害時避難場所等 市民プラザかぞ※ パストラルかぞ 加須市民体育館	ふじアリーナ※	キャッスルきさい2階※	キャッスルきさい1階※	自宅2～4階以上【学校】最寄りの小学校※1
4	（当日）避難指示	主に加須地域へ【学校】不動岡高校、昭和中学校、加須西中学校、大桑小学校、加須平成中学校、花崎北小学校、志多見小学校【公共施設】市民プラザかぞ※ パストラルかぞ、加須市民体育館、加須コミュニティセンター※ 加須クリーンセンター、南篠崎コミュニティセンター※【民間施設】並木製作所、プリデストンフローテック、むさしの村(駐車場・屋内施設)※ 立正佼成会埼玉教会(駐車場)【その他】市外広域避難場所※2	主に騎西地域へ【学校】加須東中学校、平成国際大学、水深小学校、騎西小学校、騎西中学校、田ケ谷小学校、種足小学校、鴻茉小学校、高柳小学校、花崎東児童館【公共施設】ふじアリーナ、川口コミュニティセンター、加須げんきプラザ、環境浄化センター、田ケ谷総合センター【民間施設】SFAフットボールセンター・彩の国KAZOヴィレッジ（旧騎西高校）、センコー（駐車場）、興和（Kowa）(駐車場)	【学校】加須小学校 三俣小学校 加須南小学校【公共施設】キャッスルきさい2階※	【学校】不動岡小学校 礼羽小学校【公共施設】キャッスルきさい1階※	
5	（災害切迫時）緊急安全確保	開設する水害時【緊急】避難場所 開智未来中学・高校	大利根中学校 藤倉コンポジット サンヨーメディカル 大光電機	樋遣川小学校 加須北中学校		

※マークの付いた避難場所へは、小学校等からバスで避難します。裏面の出発場所を確認してください。自家用車では駐車できない場合があります。
※発災した場合、ほとんどの水害時避難場所は浸水するため、避難に使用した車は水没します。（駐車場を避難スペースとしている施設を除く。）
※１　種足地区は利根川氾濫時は種足小学校、荒川氾濫時は騎西中学校（避難指示発令後はセンコー（駐車場）も可）へ避難してください。
※２　避難先の自治体の避難情報発令状況、地元住民の避難状況等により、その時点で開設可能な避難場所を開設します。

避難場所へのワンポイント

アンダーパスは通らない
道路の下をくぐる場所（アンダーパスやボックス）は、構造上雨水がたまりやすくなっています。大雨のときは通らないようにしましょう。



車が浸水したらすぐ車外へ
水深が約30cmに達すると、車のエンジンが停止し、水深と流速が増すと車ごと流される危険性もあります。車が浸水した場合は、すぐに外に出ましょう。

必要なものは自分で持参
水害時避難場所では、食べ物や毛布などの提供はありません。
非常持ち出し品リストを参考に、必要なものは、各自でお持ちください。

ペットはケージに入れて
ペットを連れて避難場所へ避難する場合、食べ物や飲み物などをご準備のうえ、ケージに入れてください。各避難場所のペット受け入れ可否は、裏面をご確認ください。

非常時の持ち出し品・備蓄品

非常時の持ち出し品

時間がないときは必ずすべてを持ち出す必要はありません。
自分の身を守ることを最優先に考えましょう。

すぐに持ち出せるように、必要最低限のものを家族構成を考え、準備しておきましょう。
月に１度は持ち出し品をチェックして内容を見直し、賞味期限なども確認しましょう。

持ち出し品は両手が使えるリュックサックに収納しましょう!!

必要なものをチェックしてみましょう!

□ 避難者カード

□ 非常食・飲料水
□飲料水　□ゼリー飲料や栄養補助食品
□乾パン・缶入りパン　□チョコレート・あめなど
※食事や避難行動時のエネルギー補給ができるもの

□ 衣料品・防寒対策用品
□雨具（レインコート・ポンチョ）　□使い捨てカイロ
□毛布・マット・保温シート　□着替え・防寒具
※雨などに濡れた場合に備えて、着替えは１セット分を用意

□ 貴重品
□現金（10 円玉を含む）　□預金通帳・印鑑
□健康保険証・運転免許証　□マイナンバーカード
□親戚・知人等の連絡先メモ　□家族写真

□ 情報収集用品
□携帯ラジオ・防災ラジオ　□乾電池
□筆記用具（日光や雨に強いもの）　□スマートフォンなどの充電器

□ 避難用品
□ヘルメット・防災ずきん　□ハザードマップ・地図
□懐中電灯・ヘッドライト　□底の厚い靴（ヒールは避けましょう）
□ホイッスル　□手袋・軍手

□ 救急・衛生用品
□絆創膏・消毒液・常備薬（風邪薬・整腸剤など）　□包帯・ガーゼ・脱脂綿
□マスク　□ピンセット・毛抜き・はさみ
□ポリ袋　□持病薬（おくすり手帳など）
□アルコール除菌（シートやジェルなど）　□携帯トイレ
□ティシュ・ウェットティッシュ　□生理用品
□体温計

□ 個別必要品
□粉ミルク・哺乳びん・消毒剤　□絵本・おもちゃ
□ベビーフード・おやつ　□予備メガネ・補聴器
□紙おむつ・おしりふき　□入れ歯・洗浄剤
□抱っこひも・授乳用ポンチョ　□携帯用杖
□母子手帳　□介護用品
□大人用紙おむつ・尿とりパッド　□ペット用品

備蓄品（必需品10選）

自宅の２階などに避難する場合、ライフラインが途絶えることへの備えが必要です。最低でも下記の必需品を備えておきましょう。また持ち出し品と同じく、非常食などの賞味期限をチェックしておきましょう。

水
一番最初に用意してください。必要な量は１人１日３Ｌを準備しましょう。

新聞紙
紙食器や簡易ごみ袋を作ったり新聞紙を体に巻いて上着を着ればポカポカ！防寒にも役立ちます。

非常食
３～７日分の備えが必要です。甘いものもあると、災害時の不安が（少し）やわらぎます。

ラップフィルム
食器にかぶせることで洗浄水を節約できます。応急的に包帯代わりに活用できます。

ポリ袋
小さなものは調理に使ったり、感染防止の手袋代わりに活用できます。

LEDランタン
卓上ランタンのほか、ひとりにひとつ、両手の空くヘッドライトもあると大変重宝します。電池の買い置きも忘れずに！



口腔ケア用ウェットティッシュ
口の中が不衛生になると、肺炎を発症する可能性が高くなります。4人家族ならば７日分で100枚入ボトルを最低１本は備えましょう。

からだふきウェットタオル 水要らずドライシャンプー
お風呂に入れなくても、体はできるだけ清潔に保ちたい！感染症予防にもなります。



カセットコンロ
お湯を沸かしたり、調理するために必要です。調理用の水と併せて備えましょう。



携帯トイレ・防災トイレ
断水になれば自宅のトイレも使えません。４人家族の場合、７日分で最低70～140回分は必要になります。



自助・共助・公助

災害による被害を最小化するには、自助・共助・公助の連携が必要です。

自助「自分や家族で出来る防災活動」 自分/家族

家族会議を行う
家族内の役割分担、連絡方法（災害用伝言ダイヤル171等）や避難場所（集合場所）の確認など

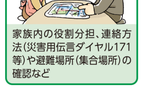

風水害に備えて家の周りや建物を確認
屋根のはがれや窓の補強、家の周りの排水溝などを確認プルーシートを準備

3日分以上の飲料水や食料、生活必需品の備蓄
普段の生活の中での準備を！持ち出し品と合わせて

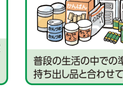

自主的広域避難先の確保
安全な場所にある親類、知人宅、ホテルなどの避難先の確保

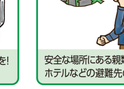

共助「隣近所や地域での防災活動」 地域/自主防災組織/自治協力団体(自治会)等

自主防災組織の強化
訓練への参加、連携・協力体制の確認

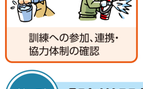

地域の防災点検
避難場所の位置や危険箇所などの確認



避難に援助が必要な方への支援
支援が必要な方の把握、支援体制づくり

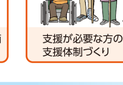

避難場所運営への協力
受付や避難者の誘導、要援護者の支援などへの協力

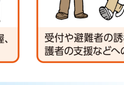

公助「防災関係機関での防災活動」 行政など防災関係機関

- 防災関係機関の災害対策などを定めた地域防災計画の作成
- 避難場所の指定及び備蓄物資、資機材の整備
- 堤防の強化
- 防災施設（防災行政無線、備蓄倉庫など）の整備
- 災害発生時の救助活動
- 電気、水道などのライフラインの応急対策
- 自助・共助の取組みへの支援

広域避難推奨経路

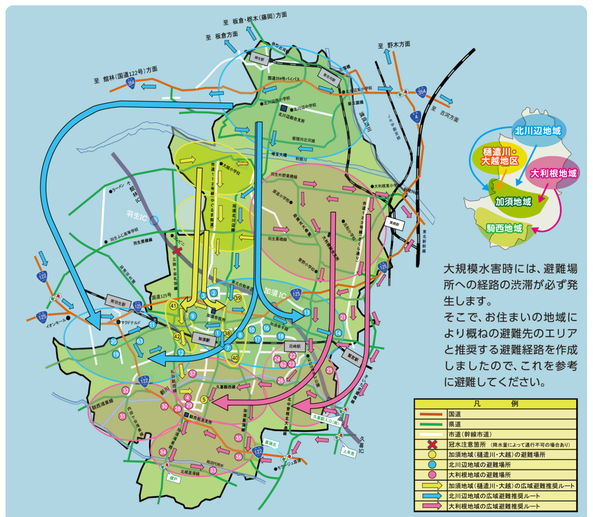

大規模水害時には、避難場所への経路の渋滞が必ず発生します。
そこで、お住まいの地域により概ねの避難先のエリアと推奨する避難経路を作成しましたので、これを参考に避難してください。

水害時避難場所一覧

北川辺地域の方向け
- 市民プラザかぞ
- 加須文化学習センター（パストラルかぞ）
- 加須市民体育館
- 加須コミュニティセンター
- 並木製作所
- 不動岡高校
- 昭和中学校
- 加須西中学校
- 加須クリーンセンター
- 大桑小学校
- 加須平成中学校
- 南篠崎コミュニティセンター
- プリデストンフローテック
- 花崎北小学校
- 志多見小学校
- むさしの村(駐車場・屋内施設)
- 立正佼成会埼玉教会(駐車場)

大利根地域の方向け
- 騎西総合体育館（ふじアリーナ）
- 川口コミュニティセンター
- 加須東中学校
- 加須げんきプラザ
- 環境浄化センター
- 平成国際大学
- 水深小学校
- 騎西小学校
- 騎西中学校
- 田ケ谷総合センター
- 田ケ谷小学校
- 種足小学校
- センコー（駐車場）
- 鴻茉小学校
- 興和（Kowa）(駐車場)
- 高柳小学校
- 花咲徳栄高校
- SFAフットボールセンター・彩の国KAZOヴィレッジ(旧騎西高校)

加須・騎西地域の方向け

【樋遣川地区・大越地区の方向け】
- 騎西文化・学習センター（キャッスルきさい）

【樋遣川地区の方向け】
- 加須小学校
- 三俣小学校
- 加須南小学校

【大越地区の方向け】
- 不動岡小学校
- 礼羽小学校

【種足地区 ※荒川氾濫時】
- 騎西中学校
- センコー（駐車場）

【その他の地区】
自宅（安全な場合）または最寄りの小学校